

E-mail: sismica@prodigy.net.mx

Web site: www.sismica.com.mx

Tel. 56.11.32.24

SERVICIOS:

* Espectros de sitio y de diseño

* Respuesta sísmica del terreno

* Interacción dinámica
suelo-cimentación-estructura

* Licuación de arenas

* Peligro y Riesgo sísmico

* Efectos de fuente y de trayecto

* Simulación de señales sísmicas

* Determinación de propiedades
dinámicas del suelo

* Ensayes geofísicos

* Monitoreo de estructuras

* Estabilidad dinámica
de laderas y elementos
de contención

* Zonificación sísmica

* Amplificación local

SISMICA DE SUELOS

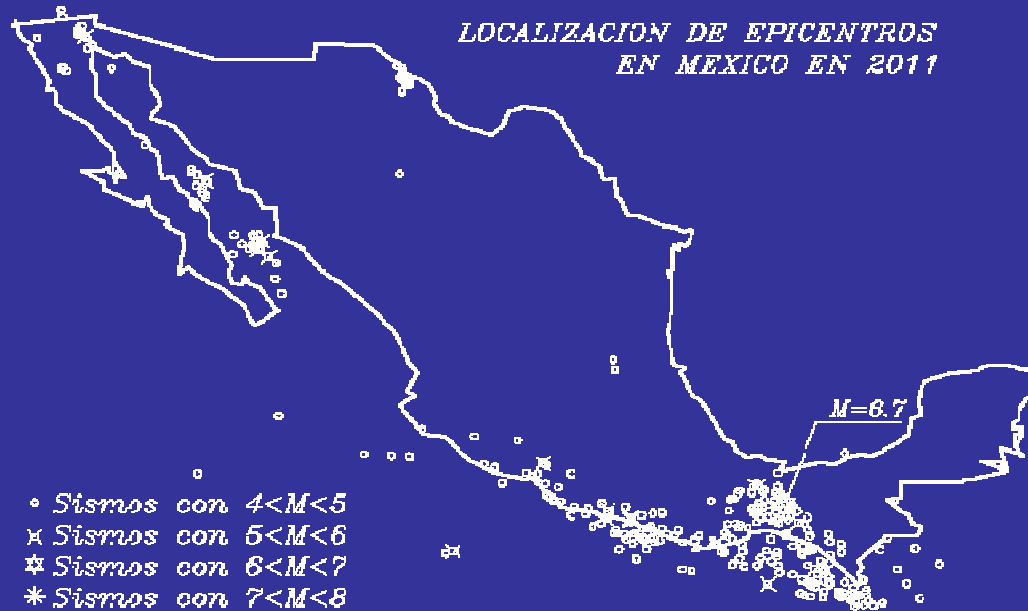
S.A. DE C.V.

RESUMEN DE ACTIVIDAD SÍSMICA

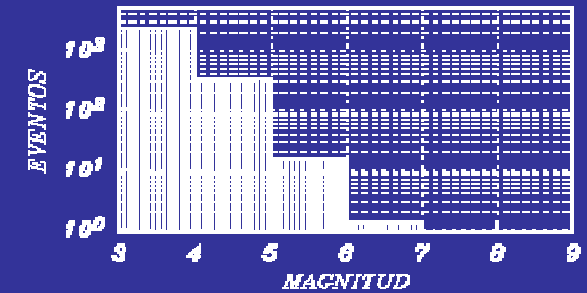
DEL 15 AL 28 DE AGOSTO DEL 2011

SISMOS CON MAGNITUD SUPERIOR A 4.5 GRADOS EN MÉXICO


FECHA	HORA-MEX	MAGNITUD	LUGAR
21-Ago-11	08:56:49	4.5	E de MATIAS ROMERO, OAX



FRECUENCIA DE SISMOS EN 2011



FRECUENCIA POR ESTADOS



JAL. COL. MICH. GUER. OAX. CHI.

SISMOS CON MAGNITUD SUPERIOR A 6.0 GRADOS EN EL MUNDO

FECHA	HORA GMT	MAGNITUD	LUGAR
17-Ago-11	11:44:08	6.2	COSTA ESTE DE HONSHU, JAPÓN
19-Ago-11	03:54:28	6.2	ISLAS FIJI, SUR OCEANO PACIFICO
	05:36:33	6.3	COSTA ESTE DE HONSHU, JAPÓN
20-Ago-11	16:55:03	7.1	ISLAS VANUATU, E AUSTRALIA
	18:19:25	7.0	ISLAS VANUATU, E AUSTRALIA
22-Ago-11	20:12:21	6.0	SUROESTE SUMATRA, INDONESIA
24-Ago-11	17:46:12	7.0	NORTE DE PERÚ
	23:06:17	6.2	ISLAS VANUATU, E AUSTRALIA