



E-mail: sismica@prodigy.net.mx
 Web site: www.sismica.com.mx
 Tel. 56.11.32.24

SERVICIOS:

* Espectros de sitio y de diseño

* Respuesta sísmica del terreno

* Interacción dinámica
 suelo-cimentación-estructura

* Licuación de arenas

* Peligro y Riesgo sísmico

* Efectos de fuente y de trayecto

* Simulación de señales sísmicas

* Determinación de propiedades
 dinámicas del suelo

* Ensayes geofísicos

* Monitoreo de estructuras

* Estabilidad dinámica
 de laderas y elementos
 de contención

* Zonificación sísmica

* Amplificación local

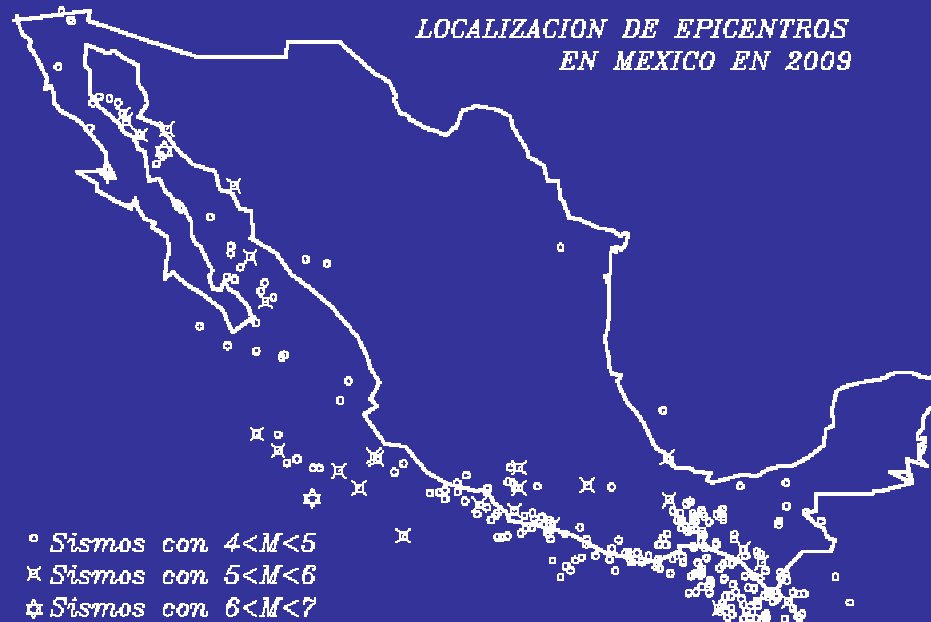
SISMICA DE SUELOS

S.A. DE C.V.

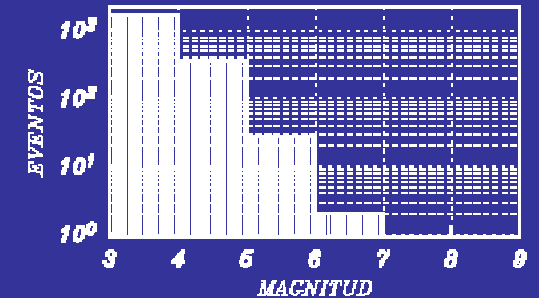
RESUMEN DE ACTIVIDAD SÍSMICA DEL 30 DE NOVIEMBRE AL 13 DE DICIEMBRE DEL 2009

SISMOS CON MAGNITUD SUPERIOR A 4.5 GRADOS EN MÉXICO


FECHA	HORA-MEX	MAGNITUD	LUGAR
08-Dic-09	12:23:59	5.1	S-O DE CIHUATLAN, JALISCO
	13:33:56	5.2	S-O DE CIHUATLAN, JALISCO
12-Dic-09	11:05:16	5.2	OESTE DE CIHUATLAN, JALISCO
13-Dic-09	10:59:11	4.5	N-E DE LORETO, BAJA CALIFORNIA SUR



FRECUENCIA DE SISMOS EN 2009



FRECUENCIA POR ESTADOS



JAL. COL. MICH. GUER. OAX. CHI.

SISMOS CON MAGNITUD SUPERIOR A 6.0 GRADOS EN EL MUNDO

FECHA	HORA-GMT	MAGNITUD	LUGAR
03-Dic-09	06:12:33	6.0	DORSAL ESTE PACÍFICO MERIDIONAL
09-Dic-09	09:46:09	6.4	SURESTE ISLAS DE LA LEALTAD, PACIFICO S-E
	16:00:43	6.4	DORSAL MEDIOATLÁNTICA CENTRAL
	21:29:03	6.0	SUMATRA DEL NORTE, INDONESIA
10-Dic-09	02:30:52	6.1	MAR DE OKHOTSK, JAPON